




План границ объекта



Масштаб 1:700

Условные обозначения

-  - Часть границы, местоположение которой определено при выполнении кадастровых работ
- - Характерная точка границы земельного участка, сведения ЕГРН о которой соответствуют требованиям, установленным в соответствии с частью 13 статьи 22 Федерального закона от 13 июля 2015 г. N 218-ФЗ "О государственной регистрации недвижимости"
- Зона с ОУ 1** - Зона с особыми условиями использования территории Зона с ОУ 1
- 1** - Обозначение новой характерной точки
- :336** - Кадастровый номер земельного участка
-  - Граница зоны с особыми условиями
-  - Часть границы, сведения ЕГРН о которой позволяют однозначно определить ее положение на местности

Подпись _____



Дата "30" января 2023 г.

Место для оттиска печати (при наличии) лица, составившего описание местоположения границ объекта